



Plano Diretor Municipal de Cantagalo

QUADRO Nº 8.2 – CAPACIDADE DE INVESTIMENTO MUNICIPAL – 2002/2006

	2.002	2.003	2.004	2.005	2.006	Médias de Arrecadações Realizadas
1) RECEITA DO MUNICÍPIO EM:						
1.1) Receitas Próprias Arrecadadas (Trib. Econ. Patr. Agro. Ind., Serv. e Outras)	465.101	521.046	389.899	575.701	557.629	501.875
1.2) Transferências Correntes Arrecadadas (Tranf. Legais e Constitucionais)	6.498.124	6.824.057	8.056.975	8.936.718	9.240.322	7.911.239
1.3) Transferências de Capital Arrecadadas (Tranf. de Convênios)	50.000		29.197	0	6.838	17.207
1.4) Receita de Capital (Somente Operações de Créditos contratadas)	52.717			0	91.540	28.851
1.5) Arrecadação Total (1.1 + 1.2 + 1.3 + 1.4)	7.065.942	7.345.103	8.476.071	9.512.419	9.896.329	8.459.173
2) DESPESA DO MUNICÍPIO EM:						Médias de Despesas Realizadas
2.1) Encargos + Amortizações (pagos)	3.130.707	3.657.540	3.825.146	4.103.935	4.116.729	3.766.811
2.2) Despesa com Investimentos (realizadas com Recursos Próprios)	262.101	491.106	196.891	432.138	1.047.937	486.035
2.3) Despesa Total com Investimentos (2.1 + 2.2)	3.392.808	4.148.646	4.022.037	4.536.073	5.164.666	4.252.846
3) RESULTADO PRIMÁRIO:						x
3.1) Receita	5.842.291	7.066.942	7.403.000	8.669.945	9.512.419	x





Plano Diretor Municipal de Cantagalo

3.2) Despesa	5.832.026	6.896.486	7.429.806	8.054.735	9.182.008	x
3.3) Resultado	10.265	170.456	-26.806	615.210	330.411	x
4) PERCENTUAIS:	%	%	%	%	%	Médias dos Percentuais
4.1) Percentual de Investimento Total em relação à Arrecadação Total						0,00
4.2) Percentual de Investimento realizados c/ recursos próprios em relação à Receitas Próprias e Transf. Correntes e de Capital Arrecadadas	3,74	6,69	2,32	4,54	10,69	5,60





Plano Diretor Municipal de Cantagalo

QUADRO Nº 8.3 – CAPACIDADE DE INVESTIMENTO MUNICIPAL – 2007/2011

	2007	2008	2009	2010	2011	Médias de Arrec. à Realizar
1) RECEITA DO MUNICÍPIO EM:						
1.1) Receitas Próprias à Arrecadar (Trib. Econ. Agro. Ind. Serv. e Outras)	557.629	585.510	613.392	697.036	724.918	635.697
1.2) Transferências Correntes à Arrecadar (Transferências Legais e Constitucionais)	9.240.322	9.702.338	10.164.354	10.626.370	11.088.386	10.164.354
1.3) Transferências de Capital à Arrecadar (Transferências de Convênios)	17.207	17.207	17.207	17.207	17.207	17.207
1.4) Receita de Capital (Somente Operações de Créditos a serem contratadas)						0
1.5) Previsão de Arrecadação Total (1.1 + 1.2 + 1.3 + 1.4)	9.815.158	10.305.056	10.794.953	11.340.614	11.830.511	10.817.258
2) DESPESA DO MUNICÍPIO EM:						
2.1) Encargos + Amortizações (à pagar)						0
2.2) Despesa com Investimentos (à realizar com Recursos Próprios)	557.629	585.510	613.392	697.036	724.918	635.697
2.3) Previsão de Despesa Total com Investimentos (2.1 + 2.2)	557.629	585.510	613.392	697.036	724.918	635.697
3) PERCENTUAIS	%	%	%	%	%	Médias dos Percentuais





Plano Diretor Municipal de Cantagalo

3.1) Percentual à Investir em relação a Previsão de Arrecadação Total	6%	6%	6%	6%	6%	6%
3.2) Percentual à Investir c/ recursos próprios em relação à Receitas Próprias e Transf. Correntes e de Capital à Arrecadar	6%	6%	6%	6%	6%	6%





Plano Diretor Municipal de Cantagalo

QUADRO Nº 8.4 – IDENTIFICAÇÃO DOS PROJETOS DO PDM- CANTAGALO NO PPA

PROGR AMA	CÓDIG O	DESCRIÇÃO DA AÇÃO	2007	2008	2009	TOTAL
			VALORES EM REAIS (R\$ 0,00)			
402	0023	TREINAMENTO E CAPACITAÇÃO DE SERVIDORES	20.000	20.000	20.000	60.000
402	0030	CONSTRUÇÕES E AMPLIAÇÃO DE EDIFICAÇÕES PÚBLICAS	300.000	300.000	300.000	900.000
801	0033	ATIVIDADE DE PROMOÇÃO SOCIAL	260.000	260.000	260.000	780.000
801	0035	APOIO A ENTIDADE DE ASSISTENCIA A DEFICIENTES	25.000	25.000	25.000	75.000
801	0036	APOIO A POPULAÇÃO CARENTE	20.000	20.000	20.000	60.000
801	0038	OBRAS DE ASSISTÊNCIA SOCIAL	80.000	90.000	90.000	260.000
801	0038	ATIVIDADES A CARGO DO FMDCA	150.000	120.000	130.000	400.000
802	0042	APOIO E MANUTENÇÃO DOS PROJETOS PIA E DA RUA PARA	25.000	25.000	30.000	80.000
802	0043	APOIO A MATERNIDADE E INFÂNCIA	22.000	25.000	28.000	75.000
1001	0069	ASSISTÊNCIA ESPECIALIZADA	33.000	33.000	30.000	96.000
1001	0071	TREINAMENTO E CAPACITAÇÃO DOS SERVIDORES DA SAÚDE	12.000	14.000	14.000	40.000
1001	0074	AÇÕES DE ATENÇÃO A GESTANTES	35.000	35.000	30.000	100.000
1201	0116	AQUISIÇÃO DE VEICULOS PARA TRANSPORTE ESCOLAR	110.000	60.000	150.000	320.000
1301	0123	ATIVIDADES CULTURA PARA TODOS	100.000	100.000	100.000	300.000
1301	0124	DESENVOLVIMENTO TEATRAL NO MUNICÍPIO	20.000	20.000	20.000	60.000




Plano Diretor Municipal de Cantagalo

1301	0125	APOIO A EVENTOS E PROMOÇÕES DA CULTURA	20.000	20.000	20.000	60.000
1501	0081	PAVIMENTAÇÃO E RECAPEAMENTO DE VIAS URBANAS	300.000	300.000	300.000	900.000
1501	0083	SINALIZAÇÃO DE VIAS URBANAS	250.000	150.000	150.000	550.000
1501	0084	MANUTENÇÃO E CONSERVAÇÃO DE VIAS URBANAS	150.000	100.000	100.000	350.000
1501	0085	ARBORIZAÇÃO E PAISAGISMO URBANO	35.000	40.000	20.000	95.000
1501	0086	MANUTENÇÃO DE PRAÇAS E PAISAGISMO	95.000	100.000	60.000	255.000
1501	0087	CONSTRUÇÃO DE MUROS E PASSEIOS	80.000	80.000	40.000	200.000
1501	0088	IMPLANTAÇÃO DO SISTEMA DE TRANSPORTE COLETIVO	30.000	30.000	20.000	80.000
1501	0090	MANUTENÇÃO DA COLETA DE LIXO URBANO	300.000	300.000	200.000	800.000
1501	0091	MANUTENÇÃO DA ILUMINAÇÃO PÚBLICA	80.000	50.000	80.000	210.000
1501	0092	AMPLIAÇÃO E MANUTENÇÃO DO CEMITÉRIO	20.000	20.000	20.000	60.000
1501	0094	CONSTRUÇÃO DE PRAÇAS E ÁREAS DE LAZER	130.000	130.000	80.000	340.000
1502	0047	CONSTRUÇÃO DE OBRAS DE ESPORTE E LAZER	100.000	100.000	60.000	260.000
1502	0048	CONSTRUÇÃO DE CENTRO DE EVENTOS	110.000	110.000	110.000	330.000
1502	0049	PROMOÇÃO DE EVENTOS ESPORTIVOS	260.000	260.000	220.000	740.000
1601	0050	APOIO A CONSTRUÇÃO DE NÚCLEOS HABITACIONAIS	50.000	50.000	50.000	150.000



Plano Diretor Municipal de Cantagalo

1601	0051	CONSTRUÇÃO DE CASAS RURAIS	100.000	100.000	100.000	300.000
1701	0052	SISTEMA DE ESGOTO SANITÁRIO	20.000	20.000	20.000	60.000
1701	0054	AMPLIAÇÃO E MELHORIA NO ABASTECIMENTO DE ÁGUA	50.000	50.000	50.000	150.000
1701	0055	SISTEMAS DE GALERIAS PLUVIAIS	10.000	10.000	10.000	30.000
1801	0056	OBRAS DE RECUPERAÇÃO AMBIENTAL	50.000	50.000	50.000	150.000
1801	0057	ATIVIDADES DE PRESERVAÇÃO AMBIENTAL	20.000	20.000	20.000	60.000
1801	0059	REFLORESTAMENTO DE MATAS CILIARES	20.000	20.000	20.000	60.000
2001	0097	ATIVIDADES EM PARCERIA COM A EMATER	20.000	20.000	20.000	60.000



Plano Diretor Municipal de Cantagalo


QUADRO Nº 8.5 - COMPATIBILIZAÇÃO DOS PROJETOS PPA/PDM-CANTAGALO

	Propostas	Prazo de Exec.	Fonte	Código PPA	Valores em R\$ 0,00					
					2007	2008	2009	2010	2011	TOTAL
AMBIENTAL	1. Plano de Saneamento Ambiental	5 anos	Município/ Gov Estadual	1701	20.000	50.000	50.000	50.000	50.000	220.000
	2. Preservação e recuperação da mata ciliar dos rios do município.	5	Município/ Gov Estadual	1801 0059	20.000	20.000	20.000	20.000	20.000	100.000
	3. Plano de Arborização Urbana e Paisagem Sustentável	2	Município	1801 0057		30.000	30.000	30.000		90.000
	4. Projeto de Readequação do Aterro Sanitário	2	Município/ Gov Estadual	1501 0090		200.000	200.000			400.000
	5. Programa de Educação Ambiental e Cidadania	5	Município/ Gov Federal	1801 0057		20.000	20.000	20.000	20.000	80.000
URBANISMO E INFRA-ESTRUTURA	6. Criação de Zonas Especiais de Interesse Social (ZEIS).	5	Município/ Gov Estadual	1601 0050		250.000	150.000	150.000	150.000	700.000
	7. Programa de Habitação Rural	2	Município/ Gov Federal	1601 0051		200.000	200.000			400.000
	8. Programa de Acessibilidade Universal, com padronização dos passeios da cidade	5	Município/ Gov Federal	801 0038		20.000	20.000	20.000	20.000	80.000
	9. Melhoria da Segurança Viária	2	Município	1501 0083	50.000	50.000				100.000
	10. Programa de Intervenção em Vias Urbanas e Rurais	5	Município/ Gov Estadual	1501 0084		250.000	250.000	250.000	250.000	1.000.000
	11. Criação do Centro de Atendimento e Apoio aos Motoristas de caminhão que passam pela região	2	Município			250.000	250.000			500.000



Plano Diretor Municipal de Cantagalo

SÓCIO / ECONÔMICO	12. Implantação de praça municipal		Município	1501 0094			150.000	50.000		200.000	
	13. Capacitação dos funcionários da área da saúde.		Município	1001 0071		20.000	5.000	5.000		30.000	
	14. Plano de Ação Integrada nas Áreas Carentes do Município.	5	Município/ Gov Estadual	801 0038		180.000	180.000	180.000	20.000	560.000	
	15. Fomento da atividade industrial, com foco na diversificação de atividades.		Município/ Gov Estadual	2201 0064			20.000	20.000	20.000	60.000	
	16. Implantação de instrumentos de comercialização da agricultura familiar	2	Município/ Gov Federal			20.000	20.000	20.000		60.000	
	17. Incentivo ao Associativismo para pequenos empreendimentos rurais	5	Município/ Gov Estadual	2001 0104		30.000	30.000	20.000		80.000	
	18. Programa de desenvolvimento de tecnologias para o aumento de produtividade da cadeia produtiva de leite	5	Município/ Gov Estadual	2001 0105		30.000	30.000	30.000	30.000	120.000	
	19. Reestruturação da Administração Municipal	1	Município	402 0023		10.000				10.000	
	20. Sistema de Informações para o Município que permitirá a implantação do Cadastro Técnico Multi-Finalitário.	5	Município/ Gov Estadual	402 0023	10.000	60.000	20.000	20.000	20.000	130.000	
	ESPORTE, LAZER E	21. Plano de Desenvolvimento do Esporte, Lazer e Cultura	5	Município/ Gov Estadual	1301		30.000	30.000	30.000	30.000	120.000
TOTAL						100.000	1.720.000	1.675.000	915.000	630.000	5.040.000





9. REFERÊNCIAS



REFERÊNCIAS BIBLIOGRÁFICAS


- ABINAM, Associação Brasileira da Indústria de Águas Minerais, internet <http://www.abinam.com.br> 2001.
- BRASIL – **Lei nº 10.257 de 10 de Julho de 2001 – Estatuto da Cidade.**
- BRASIL – **Lei nº 6.766 de 1979 – Lei Lehman.**
- BRASIL – **Lei nº 4.771 de 1985 – Código Florestal**
- BRASIL – **Constituição Federal.**
- BRASIL – **Lei nº 9.985 de 2000 – Institui o SNUC**
- CERRI, L.E.S. e AMARAL, C.P. Riscos geológicos. In: OLIVEIRA, A.M.S.; BRITO, S.N.A. Geologia de Engenharia. São Paulo: ABGE, 1998. p. 301-310.
- EMBRAPA, Empresa Brasileira de Pesquisas Agropecuárias, Sistema Brasileiro de Classificação de Solos, internet <http://www.cnps.embrapa.br/>, 2001.
- FERREIRA, J.V.C. **O Paraná e seus Municípios** Ed. Memória do Brasil, 2000
- GOVERNO DO PARANÁ – **Meio Ambiente e Desenvolvimento** – 1995 – 2002.
- IPARDES – **Caderno Estatístico do Município de Cantagalo.** Curitiba, 2006.
- IPARDES – **Paraná- Projeções das Populações Municipais – 2000/2010.** Curitiba, 2003.
- IPARDES – **Leituras Regionais – Mesorregião Geográfica do Centro- Sul do Paraná,** Curitiba, 2003.
- INSTITUTO DE PESQUISAS TECNOLÓGICAS. Lixo municipal: manual de gerenciamento integrado. Coordenação: Maria Luiza Otero D'Almeida, André Vilhena. 2a edição. São Paulo: IPT/CEMPRE, 2000. Publicação IPT 2622.
- MASCARÓ, J – Infra-estrutura urbana, Porto Alegre, 2005
- MINISTÉRIO DAS CIDADES – **Plano Diretor Participativo.** Brasília, 2004.
- MINEROPAR, Minerais do Paraná S/A Projeto Riquezas Minerais, Curitiba, 2001.
- _____ Guia de prevenção de acidentes geológicos urbanos. Curitiba: MINEROPAR,1998, 52 páginas.
- _____ Nota explicativa do mapa geológico do Estado do Paraná. Curitiba, 1999, 28p.
- _____ Paralelepípedos e alvenaria poliédrica: manual de utilização. Curitiba, 1983,87 p.
- _____ Perfil do setor da água no Estado do Paraná. Curitiba, 2000, 57 p., anexos.
- ROSA FILHO, E. F. da; SALAMUNI, R. e BITTENCOURT, A. V. L. Contribuição ao estudo das águas subterrâneas nos basaltos no Estado do Paraná. Curitiba, UFPR, Boletim Paranaense de Geociências, no 37, p. 22-52, 1987.
- PARANACIDADE – **Termo de referência para elaboração de Plano Diretor de Zoneamento Municipal.** Curitiba, 2004.
- STICA, L.C. e FLORES, M.D. **História do Paraná- do Século XVI à década de 1950.** Londrina, Editora Eduel, 2000.




10. ANEXOS



**ANEXO 1 - MODELO DO QUESTIONÁRIO UTILIZADO NA PESQUISA
DE OPINIÃO PÚBLICA**





PESQUISA DA OPINIÃO DA POPULAÇÃO SOBRE O MUNICÍPIO PLANO DIRETOR MUNICIPAL DE CANTAGALO

Prezado(a) Cidadão (ã)

Estamos levantando dados para a elaboração do **Plano Diretor Municipal de Cantagalo – PDM - BI** cujo trabalho resultará em um documento final que deverá orientar o desenvolvimento do Município nos próximos dez anos.

Esta é a oportunidade da população participar colaborando para que a administração do seu Município seja mais eficaz e objetiva, e atenda realmente as demandas da comunidade.

O questionário abaixo deve ser respondido para que possamos verificar como a população vê o seu Município de Cantagalo.

É importante observar que existem as responsabilidades da Prefeitura Municipal, do Estado e da União em relação às políticas públicas. Nesse sentido, muitas vezes a Prefeitura Municipal depende dos repasses da União para resolver os problemas da população. E algumas atribuições são responsabilidade do Estado, como por exemplo, a questão da segurança pública. Mas, é importante identificar quais são os problemas, para que a prefeitura possa inclusive, encaminhar solicitação ao Estado e à União de recursos ou de melhoria dos serviços em todas as áreas.

Identificação do Entrevistado:

1) Sexo

Fem		Masc	
-----	--	------	--

2) Faixa Etária

Menos de 21 anos	
De 21 a 40 anos	
De 41 a 60 anos	
Acima de 60 anos	

3) Escolaridade

Ensino Fundamental	
Ensino Médio	
Ensino Superior	

4) Local de Residência

Área Rural	
Área Urbana	

5) Trabalho

	Sim	()
	Não	(...)
5.1. Tipo de atividade		
5.2 Local do trabalho		
Dentro do Município		(...)
Em outro Município		(...)
Se sim, qual?		_____
Meio de locomoção para o trabalho		
Ônibus municipal		(...)
Ônibus Intermunicipal		(...)
Carro próprio		(...)
Bicicleta		(...)
À pé		(...)

6) Selecione na lista abaixo os cinco problemas que você considera mais graves na área urbana de seu município.

Saúde	Coleta de lixo e limpeza das ruas	
Educação	Abastecimento de água	
Segurança	Rede de esgotos	
Emprego	Pavimentação de vias	
Lugares de encontro e lazer	Transporte coletivo	
Cultura	Arborização nas ruas	
Esportes	Iluminação pública	
Habitação	Poluição	
Outros	Quais:	



7) Selecione na lista abaixo os cinco problemas que você considera mais graves na área rural do seu município.

Saúde	<input type="checkbox"/>	Comunicação (telefonia)	<input type="checkbox"/>
Educação	<input type="checkbox"/>	Comercialização da produção	<input type="checkbox"/>
Segurança	<input type="checkbox"/>	Financiamento para a produção	<input type="checkbox"/>
Lugares de encontro e lazer	<input type="checkbox"/>	Patrulha rural	<input type="checkbox"/>
Estradas	<input type="checkbox"/>	Destruição da Mata ciliar	<input type="checkbox"/>
Assistência técnica rural	<input type="checkbox"/>	Capacitação do produtor rural	<input type="checkbox"/>
Associativismo rural	<input type="checkbox"/>	Uso de agrotóxicos	<input type="checkbox"/>
Outros	<input type="checkbox"/>	Quais: _____ _____	

8) Qual o bairro de sua cidade que você considera com piores condições (áreas mais carentes de serviços e infra-estrutura urbana)?

9) Qual o bairro de sua cidade que você considera com mais infra-estrutura e equipamentos?

10) Quais os cruzamentos de ruas da sua cidade que você considera mais perigosos?

11) Quais as áreas de encontro e lazer que você gostaria que existissem em seu município?


12) O que você mais gosta em Cantagalo?


13). Você acha que é fácil arrumar trabalho em Cantagalo?

() Sim (..) Não

Onde é mais fácil?

() Na indústria (..) Na área rural....(..) No comércio. Como pode melhorar?





14) Como você vê o meio ambiente de seu município?

Rios poluídos? () Sim (..) Não

Matas ciliares protegidas () Sim (..) Não

Reserva florestal () Sim (..) Não

Poluição atmosférica () Sim (..) Não

Outros. Quais? _____

15) Cite as três ações que você considera mais importantes para melhorar a qualidade de vida de Cantagalo


16) Cite as três ações que você considera mais importantes para melhorar a oferta de empregos em Cantagalo

17) No seu entendimento, quais são as principais potencialidades do município de Cantagalo

18) No seu entendimento, quais são as principais deficiências do município de Cantagalo



**ANEXO 2 – ATA, LISTA DE PRESENÇA E FOTOS: PRIMEIRA
AUDIÊNCIA PÚBLICA**



ATA REFERENTE À 1ª AUDIÊNCIA PÚBLICA PARA ELABORAÇÃO DO PLANO DIRETOR DE USO E OCUPAÇÃO DO SOLO DE CANTAGALO

Aos oito (08) dias do mês de Fevereiro de dois mil e sete (2007), às 19:00 horas, no auditório da Prefeitura Municipal de Cantagalo, Estado do Paraná, com a presença do Exmo. Senhor Prefeito Pedro Clarismundo Borelli e os Membros de Equipe Técnica Municipal, abaixo nomeados:

Ivone Aparecida Correa - Coordenadora do Plano Diretor de Uso e Ocupação do Solo; - Chefe de Gabinete; Sirlei Teresinha Prates Okonoski- Secretária da Educação; Sirleide Fátima Mazurana Colela – Secretária Municipal de Saúde; Alcione Pereira de Moraes – Secretario Municipal de Esportes; Sérgio Augusto de Onofre – Engenheiro Civil; José Adir Pimpão Seleme – Secretario Municipal de Agricultura, Meio Ambiente Ind. E Comércio; Silvane Jouris – Chefe do Departamento de Tributação; Valmor de Oliveira Carneiro – Chefe do Departamento de Industria e Comércio; e, Zulma Schussel da empresa RZS – Consultoria e Planejamento Ltda. - Coordenadora Geral, urbanista e responsável pela apresentação, Ricardo Schussel – Engenheiro civil. Municípios em geral, conforme lista de presença em anexo que faz parte da presente Ata, para realização da Primeira Audiência Pública para elaboração do Plano Diretor Municipal de Cantagalo.

A reunião foi amplamente divulgada através da rádio local assim como por meio de convites encaminhados.

Aberta a 1ª Audiência Pública para elaboração do Plano Diretor de Uso e Ocupação do Solo de Cantagalo pelo Exmo. Senhor Prefeito Municipal, Sr. Pedro Clarismundo Borelli, o qual agradecendo a presença e participação de todos, apresentou a Empresa responsável pela elaboração do Plano Diretor, falando da importância da participação popular no planejamento de nosso município para os próximos 10 anos, pedindo também a colaboração dos presentes na condução dos trabalhos.

Na seqüência foi passada a palavra para o Senhor Ricardo Schussel, o qual agradeceu a presença, a participação da comunidade e pediu a colaboração dos presentes na apresentação de sugestões visando o melhoramento do município. Procedendo a seguir a apresentação de um CD, através de projetor multimídia, sobre a metodologia que será utilizada para a elaboração e apresentação do embasamento técnico administrativo legal do plano. Bem como, sobre a legalidade do Plano, sendo este o principal instrumento orientador da política de desenvolvimento dos municípios, conforme exigência da Lei Federal nº 10.257, de 10 de julho de 2001, que estabelece que todos os municípios devem se adaptar ao Estatuto da Cidade. Num primeiro momento falou sobre a organização do território do município, numa perspectiva para 10 (dez) anos, em seguida foi passado o fluxograma das atividades já realizadas, bem como as etapas a serem realizadas. Na seqüência foi falado sobre os estudos a serem realizados quanto os aspectos regionais, aspectos ambientais e aspectos sócio-econômicos do Município. Sendo falado também, que será realizada junto à comunidade local, uma pesquisa de opinião pública, que o plano realizará a avaliação temática de todos os dados coletados, e por último será elaborado o plano de ação e investimento.

Posteriormente, a comunidade presente foi dividida em grupos, onde foi escolhido um relator para cada grupo. Cada grupo respondeu a um questionário apresentado pela consultoria. Houve manifestações das pessoas presentes em cada grupo e a seguir houve a apresentação de cada grupo. Após a apresentação dos grupos a arquiteta Zulma Schussel fez um resumo dos itens mais levantados pelos grupos. Na oportunidade foi dito que será oficializada nos próximos dias a Comissão de Acompanhamento para a elaboração do plano.

Posteriormente foi deixada a palavra livre para pronunciamento dos participantes, como ninguém se manifestou, foi passada a avaliação da reunião com resultado satisfatório e nota em torno de 8,0. feita a avaliação foi passada a palavra a Senhora Coordenadora da Equipe Municipal – Ivone Aparecida Correa, a qual agradecendo a presença de todos e a participação dos presentes, encerrou a reunião, da qual foi



lavrada a presente Ata, que vai assinada por todos os presentes, a qual fará parte integrante do processo licitatório que resultou no Contrato nº114/2006.

Cantagalo, em 08 de Fevereiro de 2007.




FONTE: RZS – EQUIPE DE TRABALHO 2007



ANEXO 3 – ATA SEMINÁRIO TÉCNICO





RECEBIDO EM
 14/03/07


02

Atm n° 001104

AOS CINCO DIAS DO MÊS DE FEVEREIRO DO ANO DE DOIS MIL E SETEC, NA SALA DE REUNIÕES DA PREFEITURA MUNICIPAL DE CANTAGALO, REUNEM-SE OS SECRETÁRIOS MUNICIPAIS E A COMISSÃO MUNICIPAL PARA A ELABORAÇÃO DO PLANO DIRETOR DE CANTAGALO, E A RZS CONSULTORIA E PLANEJAMENTO LTDA, PARA TRATAR DE ASSUNTOS REFERENTE AO PLANO MUNICIPAL DIRETOR. A SRª. CULMA DAS GRACAS D. SCHWELT INICIOU OS TRABALHOS, REALIZANDO UMA EXPOSIÇÃO SINTÉTICA DO PLANO DIRETOR, RESALTANDO A IMPORTÂNCIA DO PLANEJAMENTO PARA O DESENVOLVIMENTO E CRESCIMENTO SUSTENTÁVEL DE FORMA ORDEENADA PARA O MUNICÍPIO. ALÉM disso PARA NECESSIDADE DO MUNICÍPIO CRIA O PLANO PARA ATENDER AOS DISPOSITIVOS DA CONSTITUIÇÃO FEDERAL, (ART.) 180, E DO ESTATUTO DA CIDADE, QUE ESTABELECEM A ELABORAÇÃO DESSE PLANO COMO PRÉ-REQUISITO PARA A SOLICITAÇÃO DE REPARO DE RECURSOS DAS OUTRAS ESCALAS DE GOVERNO PARA O MUNICÍPIO. DEVIDO AS EXIGÊNCIAS DESTACADAS PARA A ELABORAÇÃO DO PLANO DIRETOR ESTÁ A PARTICIPAÇÃO DA SOCIEDADE CIVIL NO SEU PROCESSO DE ELABORAÇÃO. O PROCESSO DE ELABORAÇÃO DO PLANO ALÉM DA PARTICIPAÇÃO DA SOCIEDADE CIVIL INCLUIRA ENCONTROS DE CAPACITAÇÃO, REALIZADOS PELA RZS CONSULTORIA, DESTINADOS AOS MEMBROS DA COMISSÃO DE ELABORAÇÃO. SENDO ESTE SEMINÁRIO O PRIMEIRO DA SÉRIE DE CAPACITAÇÃO, NO TODO SERÃO REALIZADOS TRÊS SEMINÁRIOS. E TRÊS AUDIÊNCIAS PÚBLICAS COM A POPULAÇÃO PARA AVALIAR OS SERVIÇOS EXISTENTES NO MUNICÍPIO, E COLETAR DE PROPOSTAS PARA A ELABORAÇÃO DO PLANO DIRETOR. DURANTE A EXPOSIÇÃO FORAM REALIZADOS FORA DO PABILÃO PARA A ELABORAÇÃO DO PLANO DIRETOR. APÓS ESTE MOMENTO FOI ABERTO PARA OS QUESTIONAMENTOS E ESCLARECIMENTO DE DÚVIDAS AOS PARTICIPANTES, APÓS O ESCLARECIMENTO DAS DÚVIDAS. NADA MAIS HAVENDO A SER DISCUTIDO, EU, FATEMA APARECIMENTO, LAUREI





A presente ata é assinada juntamente com
DEM AIS. ~~_____~~ S. Colela ~~_____~~
Ivone Ap. ~~_____~~



**ANEXO 4 – ATA E LISTA DE PRESENÇA SEGUNDA AUDIÊNCIA
PÚBLICA**



ATA REFERENTE A 2ª AUDIÊNCIA PÚBLICA PARA ELABORAÇÃO DO PLANO DIRETOR MUNICIPAL DE CANTAGALO

Aos vinte e cinco (25) dias do mês de Maio de dois mil e sete (2007), às 19:00 horas, no auditório da Prefeitura Municipal de Cantagalo, Estado do Paraná, com a presença do Exmo. Senhor Prefeito Pedro Clarismundo Borelli e os Membros de Equipe Técnica Municipal, abaixo nomeados:

Ivone Aparecida Correa - Coordenadora do Plano Diretor de Uso e Ocupação do Solo; - Chefe de Gabinete; Sirlei Teresinha Prates Okonoski- Secretária da Educação; Sirleide Fátima Mazurana Colela – Secretária Municipal de Saúde; Alcione Pereira de Moraes – Secretário Municipal de Esportes; Sérgio Augusto de Onofre – Engenheiro Civil; José Adir Pimpão Seleme – Secretário Municipal de Agricultura, Meio Ambiente Ind. E Comércio; Silvane Jouris – Chefe do Departamento de Tributação; Valmor de Oliveira Carneiro – Chefe do Departamento de Indústria e Comércio; e, Zulma Schussel da empresa RZS – Consultoria e Planejamento Ltda. - Coordenadora Geral, urbanista e responsável pela apresentação, Ricardo Schussel – Engenheiro civil. Municípios em geral, conforme lista de presença em anexo que faz parte da presente Ata, para realização da Primeira Audiência Pública para elaboração do Plano Diretor Municipal de Cantagalo.


A reunião foi amplamente divulgada através da rádio local assim como por meio de convites encaminhados.

Aberta a 2ª Audiência Pública para elaboração do Plano Diretor Municipal de Cantagalo

A arquiteta Senhora Zulma Schussel, coordenadora técnica da empresa RZS Consultoria e Planejamento Ltda, responsável pelos serviços de elaboração do Plano Diretor, agradeceu a presença, a participação da comunidade e pediu a colaboração dos presentes na apresentação de sugestões visando o melhoramento do município. A seguir iniciou a apresentação de um Datashow, explicando os trabalhos desenvolvidos até esta fase dos trabalhos, com a entrega do documento da Análise Temática Integrada (Diagnóstico) e as diretrizes e proposições para constarem do referido Plano. Após a explanação, com a coordenação da Sra. Ivone Aparecida Correa, foram formados três grupos para discutir e apresentar propostas para inclusão no Plano. Em seguida o relator de cada grupo expôs as conclusões de seu grupo para a platéia e deixou o papel com as sugestões para análise da equipe da empresa RZS e possível inclusão nas diretrizes e propostas do Plano.

Posteriormente foi deixada a palavra livre para pronunciamento dos participantes, como ninguém se manifestou, foi passada a palavra a Senhora Coordenadora da Equipe Municipal – Ivone Aparecida Correa, a qual agradecendo a presença de todos e a participação dos presentes, encerrou a reunião, da qual foi lavrada a presente Ata, que vai assinada por todos os presentes, a qual fará parte integrante do processo licitatório que resultou no Contrato nº 114/2006.

Cantagalo, 25 de Maio de 2007.





FONTE: RZS – EQUIPE DE TRABALHO 2007



**ANEXO 5 – PROPOSTAS DO PLANO DIRETOR MUNICIPAL DE
CANTAGALO E SEUS RESPECTIVOS INDICADORES**



Ficha nº01 - Plano de Saneamento Ambiental			
Proposta	Indicador Meta	Parâmetro de Avaliação	Intervalo de Avaliação
Implementar um Plano de Saneamento Ambiental em cumprimento à Lei Federal n.º11.455 de 05/01/2007	100% dos domicílios atendidos com rede de abastecimento de água	% de domicílios atendidos por abastecimento de água em relação ao número total de domicílios	Anual
	100% dos domicílios atendidos com rede de coleta de esgotos	% de domicílios atendidos por rede de coleta de esgotos em relação ao número total de domicílios	Anual
	100% dos esgotos coletados tratados	% dos esgotos coletados que recebem tratamento	Anual
	100% dos domicílios atendidos pela coleta e tratamento de lixo	% de domicílios atendidos por coleta de lixo em relação ao número total de domicílios	Anual
	Coleta de lixo separada em orgânica e reciclável (existência de usina de reciclagem, % de coleta de lixo reciclado)	% da coleta de lixo separada em orgânica e reciclável	Anual
	100% dos domicílios com drenagem pluvial adequada	% de domicílios atendidos por rede de drenagem de águas pluviais	Anual

Ficha nº02 - Preservação e Recuperação da Mata Ciliar dos Rios do Município			
Proposta	Indicador Meta	Parâmetro de Avaliação	Intervalo de Avaliação
Preservar e recuperar a mata ciliar dos rios do Município	100% das margens dos cursos d'água protegidas de acordo com o Código Florestal	% das margens dos cursos d'água protegidas de acordo com o Código Florestal	Quinquenal



Ficha nº03 - Plano de Arborização Urbana e Paisagem Sustentável			
Proposta	Indicador Meta	Parâmetro de Avaliação	Intervalo de Avaliação
Elaboração do Plano de Arborização Urbana e Paisagem Sustentável	100% com arborização urbana	% de ruas com arborização urbana	Anual
	Qualidade da arborização urbana (tipologia adequada ao uso, reposição e poda, existência de horto próprio)	Qualidade da arborização urbana (tipologia adequada ao uso (classificação em bem adequada, adequada e imprópria), reposição e poda, (frequência: boa, regular e ruim) existência de horto próprio.)	Quinquenal

Ficha nº04 - Projeto de Readequação do Aterro Sanitário			
Proposta	Indicador Meta	Parâmetro de Avaliação	Intervalo de Avaliação
Readequação do Aterro Sanitário Existente e Implantação de Programa de Separação dos Diversos Tipos de Lixo	100% dos domicílios atendidos pela coleta e tratamento de lixo	% de domicílios atendidos por coleta de lixo em relação ao número total de domicílios	Anual
	Coleta de lixo separada em orgânica e reciclável (existência de usina de reciclagem, % de coleta de lixo reciclado)	% da coleta de lixo separada em orgânica e reciclável	Anual

Ficha nº05 - Programa de Educação Ambiental e Cidadania			
Proposta	Indicador Meta	Parâmetro de Avaliação	Intervalo de Avaliação
Promoção de cursos e atividades vinculados à questão ambiental, assim como fazer a divulgação	Desenvolvimento de programas de Educação Ambiental nas Escolas do município	% de Escolas que desenvolvem projetos relacionados à Educação Ambiental	Anual



junto à sociedade, prioritariamente a crianças e adolescentes	Implantação de Projetos de Orientação aos Produtores Agropecuários	% de produtores agropecuários participantes do projeto	Anual
	Campanhas de Conscientização sobre a questão Ambiental	% do município atingido pelas campanhas de conscientização	Anual

Ficha nº06 - Criação de Zonas Especiais de Interesse Social (ZEIS)			
Proposta	Indicador Meta	Parâmetro de Avaliação	Intervalo de Avaliação
Criar as Zonas Especiais de Interesse Social (ZEIS), que possibilitam a elaboração de planos de recuperação de áreas urbanas com assentamentos informais, além de definir áreas passíveis de receber programas de habitação para população de baixa renda	100% das ocupações irregulares regularizadas	% de ocupações irregulares regularizadas em relação ao número total de unidades	Anual
	Qualidade das regularizações realizadas: infra-estrutura, equipamentos urbanos próximos, manutenção de laços de vizinhança no caso de reassentamentos.	Qualidade das regularizações realizadas: infra-estrutura de saneamento básico, energia, pavimentação viária, equipamentos urbanos próximos (capacidade dos equipamentos urbanos para atender a regularização/reassentamento), manutenção de laços de vizinhança no caso de reassentamentos.	Quinquenal

Ficha nº07 - Programa de Habitação Rural			
Proposta	Indicador Meta	Parâmetro de Avaliação	Intervalo de Avaliação
Construção de habitações na área rural do município	100% de famílias de pequenos agricultores residentes em condições precárias atendidos pelo programa	% de família de pequenos agricultores atendidos pelo programa	Anual



Ficha nº08 - Programa de Acessibilidade Universal

Proposta	Indicador Meta	Parâmetro de Avaliação	Intervalo de Avaliação
Adequação da legislação urbanística para a inclusão de Programa de Acessibilidade Universal, especialmente em relação à acessibilidade às vias e edifícios em três aspectos: intervenções diretas no espaço construído, oferecimento de serviços de transporte e modificações na legislação.	Implantação de programa de acessibilidade universal em 100% das vias urbanas	% de vias urbanas com programa de acessibilidade universal implantado	Anual

Ficha nº09 - Melhoria da Segurança Viária

Proposta	Indicador Meta	Parâmetro de Avaliação	Intervalo de Avaliação
Melhorar a segurança viária através de ações conjuntas que envolvam educação, o DETRAN, a Polícia Civil e a Polícia Militar, com a formulação de um programa voltado à redução de acidentes de trânsito.	Implantação do programa de sinalização de vias.	Cumprimento do cronograma de execução das obras.	Anual
	% de ocorrências de acidentes em relação à série histórica do município	Diminuição em % do número de ocorrências de acidentes em relação à série histórica do município	Anual

Ficha nº10 - Programa de Intervenção em Vias Urbanas e Rurais

Proposta	Indicador Meta	Parâmetro de Avaliação	Intervalo de Avaliação
Plano de Requalificação das Principais Vias formado por uma série de projetos que visam à reestruturação de espaços públicos. O objetivo final é uma	Implantação do programa de sinalização de vias.	Cumprimento do cronograma de execução das obras.	Anual
	100% das vias pavimentadas	% de vias urbanas pavimentadas em relação	Anual



melhoria na qualidade da relação entre homem e cidade através da humanização do espaço construído.		ao total de vias urbanas	
	Implantação de programa de acessibilidade universal em 100% das vias urbanas	% de vias urbanas com programa de acessibilidade universal implantado	Anual

Ficha nº11 - Criação do Centro de Atendimento e Apoio aos Motoristas de caminhão que passam pela região

Proposta	Indicador Meta	Parâmetro de Avaliação	Intervalo de Avaliação
Criação de um centro de apoio e atendimento aos motoristas de caminhão que passam pela BR-277, localizado na Zona de Serviços II, contando com o volume de tráfego existente na rodovia em direção ao oeste do Estado.	Implantação do Centro de Apoio e Atendimento aos motoristas de caminhão dentro do prazo estipulado de 02 anos.	Cumprimento do cronograma de execução da obra.	Anual
		Análise da correta adequação da edificação ao contexto (localização, área disponibilizada, funcionalidade).	
	Número de empregos gerados após a implantação da proposta vinculados à ela	Número de empregos gerados após a implantação da proposta vinculados à ela	Anual

Ficha nº12 - Implantação de Praça Municipal

Proposta	Indicador Meta	Parâmetro de Avaliação	Intervalo de Avaliação
Implantação de uma Praça multifuncional.	Implantação da Praça Municipal dentro do prazo estipulado de 02 anos.	Cumprimento do cronograma de execução da obra.	Anual
		Análise da correta adequação da Praça Municipal ao contexto da Sede Municipal (aspectos urbanísticos, funcionais, estéticos, arborização)..	



Ficha nº13 - Capacitação dos Funcionários da Área da Saúde

Proposta	Indicador Meta	Parâmetro de Avaliação	Intervalo de Avaliação
Promover uma melhor capacitação dos funcionários da área de saúde do Município.	100% de funcionários da área de saúde participantes dos cursos de capacitação em relação ao número total de funcionários.	% de funcionários da área de saúde participantes dos cursos de capacitação em relação ao número total de funcionários.	Anual

Ficha nº14 - Plano de Ação Integrada nas áreas carentes do município

Proposta	Indicador Meta	Parâmetro de Avaliação	Intervalo de Avaliação
Desenvolvimento de ações integradas nas áreas carentes do município, com atuação nas áreas de habitação, do desenvolvimento humano e de parcerias do poder público com instituições privadas para programas de inclusão social.	80% das famílias de baixa renda habitando em casa própria	Nº. de famílias atendidas em relação ao número total de famílias inscritas nos programas habitacionais de interesse social	Anual
	95% das famílias carentes do município atendidas por programas de assistência social	% das famílias carentes do município atendidas por programas de assistência social	Anual

Ficha nº15 - Fomento da atividade industrial, com foco na diversificação de atividades

Proposta	Indicador Meta	Parâmetro de Avaliação	Intervalo de Avaliação
Incremento das atividades industriais que agreguem valor aos bens primários produzidos no Município.	Número de empreendimentos industriais implantados depois da execução do PDM-CA, no período de 05 anos	% de empreendimentos industriais implantados depois da execução do PDM-CA, no período de 05 anos	Quinquenal



Ficha nº16 - Implantação de instrumentos de comercialização da agricultura familiar

Proposta	Indicador Meta	Parâmetro de Avaliação	Intervalo de Avaliação
Implantação de instrumentos para comercialização direta dos produtos agrícolas pelos agricultores do município	Aumentar a quantidade da produção agrícola de Cantagalo comercializada dentro do próprio município.	% da produção agrícola municipal comercializada dentro do próprio município.	Anual

Ficha nº17 - Incentivo ao Associativismo para pequenos empreendimentos rurais

Proposta	Indicador Meta	Parâmetro de Avaliação	Intervalo de Avaliação
Programa integrado entre a Secretaria de Agricultura, Meio Ambiente, Indústria, Comércio e a Emater para o fortalecimento das associações e cooperativas já existentes e criação de outras.	Ampliação do número de associações rurais no município	% de associações instaladas depois da execução do Plano Diretor Municipal	Quinquenal

Ficha nº18 - Programa de desenvolvimento de tecnologias para o aumento de produtividade da cadeia produtiva de leite

Proposta	Indicador Meta	Parâmetro de Avaliação	Intervalo de Avaliação
Parceria com a Emater e com segmentos e entidades ligadas ao setor no desenvolvimento de tecnologias para o aumento	Implantar Programas de Capacitação voltados a melhor formação de todos os elos da cadeia produtiva leiteira	% de cooperativas e produtores envolvidos com a cadeia produtiva leiteira atendidos por programas de capacitação	Quinquenal



de produtividade da cadeia produtiva de leite, que hoje se encontra em segundo lugar no Estado.		% de incremento da produtividade da cadeia produtiva do leite	
---	--	---	--

Ficha nº19 - Reestruturação da Administração Municipal

Proposta	Indicador Meta	Parâmetro de Avaliação	Intervalo de Avaliação
Reestruturação organizacional da Prefeitura Municipal	100% das mudanças propostas no PDM para a estrutura administrativa municipal realizadas	% de mudanças propostas no PDM para a estrutura administrativa municipal realizadas	Anual

Ficha nº20 - Sistema de Informações para o Município que permitirá a implantação do cadastro técnico multi-finalitário

Proposta	Indicador Meta	Parâmetro de Avaliação	Intervalo de Avaliação
Criar um sistema de informações para o Município que permitirá a implantação do cadastro técnico multi-finalitário.	100% dos domicílios cadastrados no Cadastro Técnico Municipal.	% de domicílios cadastrados em relação ao número total de domicílios	Quinquenal
	Cartografia georeferenciada de todo o município.	% da área do Município com cartografia georeferenciada em relação à área total do Município.	Quinquenal

Ficha nº21 - Plano de Desenvolvimento do Esporte, Lazer e Cultura

Proposta	Indicador Meta	Parâmetro de Avaliação	Intervalo de Avaliação
Desenvolvimento de ações integradas nas áreas do	100% das crianças e adolescentes do município	% das crianças e adolescentes do município	Anual



esporte, lazer e cultura, composto por uma série de projetos que visam à reestruturação de equipamentos públicos, visando proporcionar atividades de esporte, lazer e cultura.	com acesso a programas de esportes	com acesso a programas de esportes	
	Criação de Espaços Multifuncionais de Lazer, Cultura e Esportes nos bairros Vila Chemim, Vila Diogo, Vila Mariana, Vila Verde e Realejo.	% dos Espaços Multifuncionais de Lazer, Cultura e Esportes propostos efetivamente construídos.	Quinquenal
	Capacitação profissional dos professores da Secretaria de Esportes e Cultura	% de professores da Secretaria de Esportes e Cultura participantes de cursos de capacitação profissional	Anual



ANEXO 6 – MAPAS